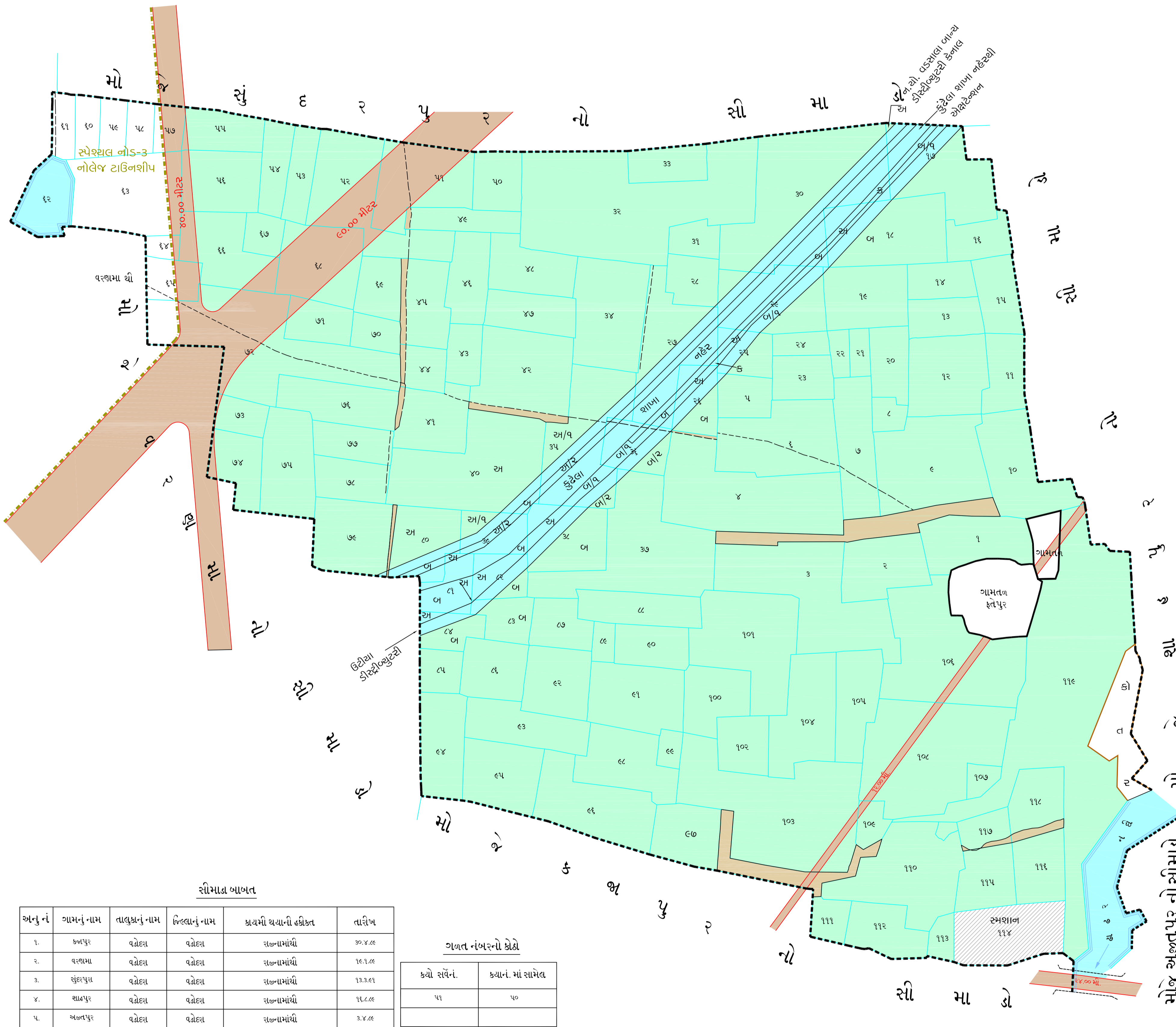





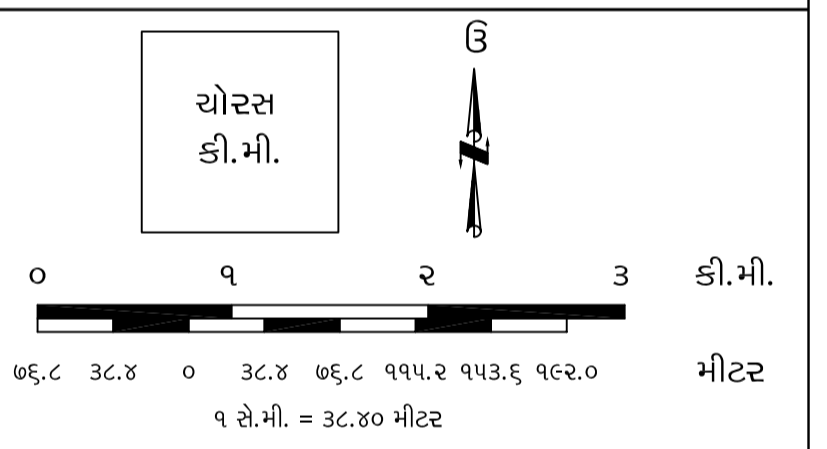
એકત્રીકરણ યોજના મુજબ નો નકશો



સુચિત જમીન વપરાશ - ૨૦૩૧ હદો, ઉપયોગીતા અને સેવા

- Legend for symbols and colors representing different land use zones and services.

ફતેપુર તા. વડોદરા



વડોદરા શહેરી વિકાસ સત્તામંડળ

Table with 4 columns: ટ્રેસર, હેડ ડીમેન, પ્લાનીંગ આસીસ્ટન્ટ, એ.ટી.પી. and 3 rows of names.

Plan showing modification in the Revised Development Plan of Vadodra Urban Development Authority, Vadodra sanctioned vide notification No. GHV/11 of 2012/DVP-1211-M.452-L, Dated.18.01.2012 of Urban Development & Urban Housing Department.

sd/- (K.M.Panchal) Chief Town Planner Gujarat State

sd/- (P.L.Sharma) Officer on Special Duty & Ex-Officio Joint Secretary to the Govt. of Gujarat Urban Development & Urban Housing Department

સીમાદ્ર વ્યાખ્યાન

Table with 5 columns: અનુ.નં., ગામનું નામ, તાલુકાનું નામ, જિલ્લાનું નામ, ક્ષેત્રફળ ચોરસ કી.મી.

ગણતંત્ર નંબરનો કોષ્ટક

Table with 2 columns: ક્રમી સંખ્યા, ક્ષેત્રફળ ચોરસ કી.મી.